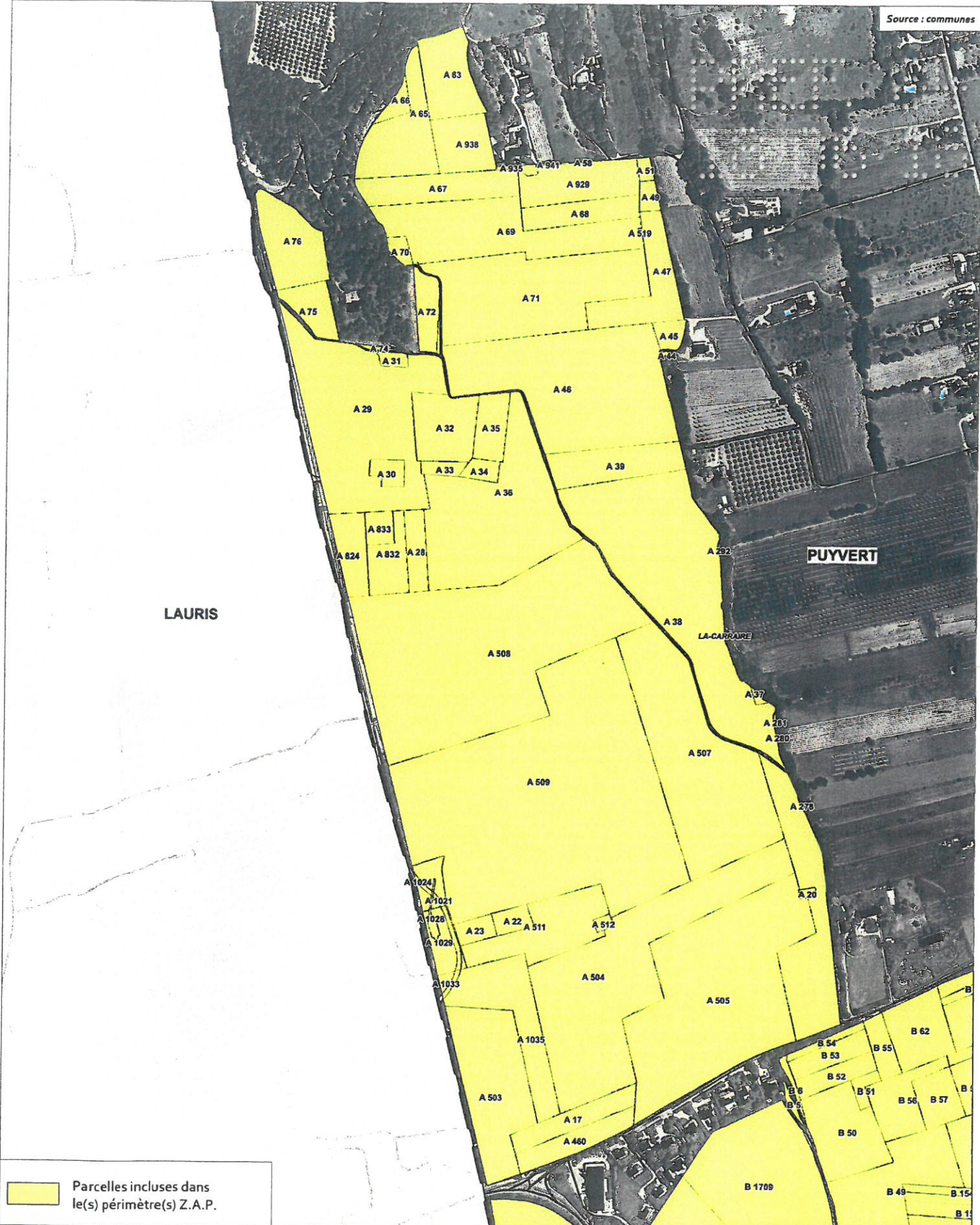










Secteur Nord - Plan de délimitation des parcelles incluses en Z.A.P. à Puyvert

Source : communes



 Parcelles incluses dans le(s) périmètre(s) Z.A.P.

- | | | |
|---|---|---|
|  Limite communale |  Route de niveau 1 |  Voie ferrée |
|  La Durance |  Route de niveau 2 |  Bâtiment cadastré |
| |  Chemin | |

Conception :



Sources :
 AXIT CGB4
 BD TOPO 2003 Licence N° IGN/PAR-PACA-000484
 BD ORTHO® Licence APCA - Copyright - IGN PARIS - 2002
 Reproduction Interdite CA 84

Echelle : 1/4 500
